

187

**АРХАНГЕЛЬСКАЯ ОБЛАСТЬ**  
**ВЕЛЬСКИЙ МУНИЦИПАЛЬНЫЙ РАЙОН**  
**АДМИНИСТРАЦИЯ СЕЛЬСКОГО ПОСЕЛЕНИЯ «ВЕРХНЕУСТКУЛОЙСКОЕ»**  
165113 д. Мелединская 117 Вельского района, Архангельской области т. 5-22-21

**ПОСТАНОВЛЕНИЕ**

От 21 декабря 2020 года

№ 29

**Об утверждении схемы размещения нестационарных торговых объектов на территории сельского поселения «Верхнеусткулойское»**

В соответствии со статьей 10 Федерального закона от 28.10.2009 № 381-ФЗ «Об основах государственного регулирования торговой деятельности в Российской Федерации», постановлением министерства агропромышленного комплекса и торговли Архангельской области от 09.03.2011 № 1-п «Об утверждении порядка разработки и утверждения органами местного самоуправления Архангельской области, схемы размещения нестационарных торговых объектов», руководствуясь Уставом сельского поселения «Верхнеусткулойское», **ПОСТАНОВЛЯЮ:**

1. Утвердить Схему размещения нестационарных торговых объектов, используемых субъектами малого и среднего предпринимательства на территории сельского поселения «Верхнеусткулойское».

1.1 Текстовая часть Схемы согласно приложения № 1;

1.2 Графическая часть Схемы согласно приложения № 2 (10 листов).

2. Признать утратившими силу постановление № 3 от 18 января 2018 г. «Об утверждении схемы размещения нестационарных торговых объектов на территории МО «Верхнеусткулойское» и № 9 от 16.07.2020 г. «О внесении дополнений в постановление № 3 от 18.01.2018 г. «Об утверждении схемы размещения нестационарных торговых объектов на территории муниципального образования «Верхнеусткулойское».

3. Настоящее постановление вступает в силу с момента его подписания и подлежит официальному опубликованию (обнародованию).

4. Контроль за исполнением настоящего постановления оставляю за собой.

Глава сельского поселения  
«Верхнеусткулойское»

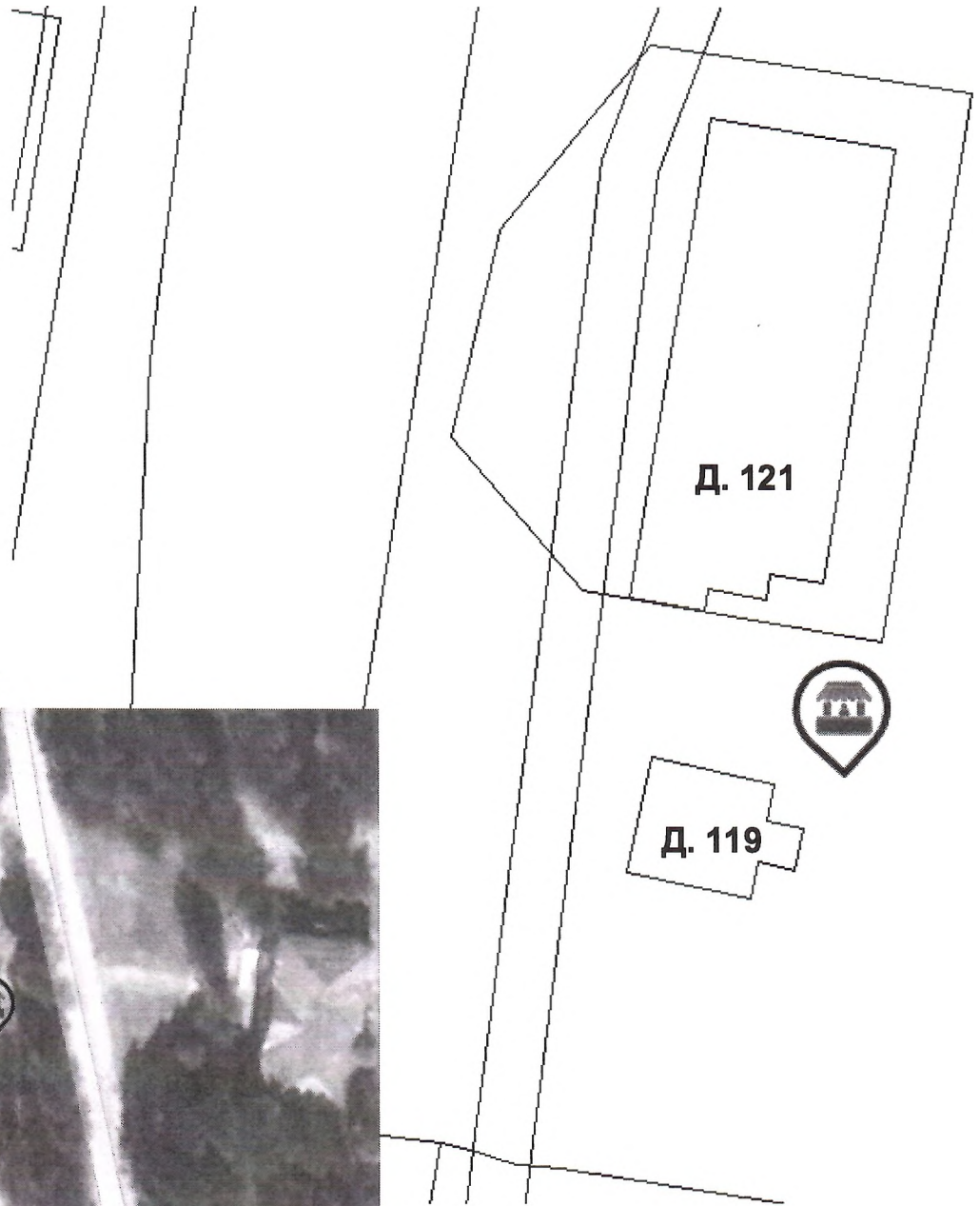


С.Ф. Жильцов


**СХЕМА**  
**размещения нестационарных торговых объектов на территории**  
**сельского поселения «Верхнеустькулойское»**

№	Местоположение (адрес) нестационарных объектов	Вид нестационарного объекта	Количество отведенных мест под нестационарные объекты, шт.	Размер площади нестационарного торгового объекта, кв.м.	Назначение (специализация) нестационарного торгового объекта	Срок, на который нестационарный объект размещается (устанавливается), лет
1	2	3	4	6	7	8
1	д. Мелединская. (Ориентир магазин ИП Пахтусова дом № 119)	торговая палатка	2	12	Непродовольственные товары	место свободно
2	д. Нестюковская ориентир магазин Верхне-Устькулойского сельпо дом № 51)	торговая палатка	2	12	Непродовольственные товары	место свободно
3	д. Нестюковская (Ориентир земельный участок кадастровый номер 29:01:220207:352, договор аренды № 144 от 18.11.2019 Старченко Дмитрий Григорьевич)	торговая палатка	1	4,6	продовольственные товары	место занято
4	д. Воргинская ориентир у д. № 19	автолавка	1	6	Смешанные товары	место свободно
5	д. Лиходиевский Погост, ориентир у д. № 41 магазин Верхне-Устькулойское сельпо	торговая палатка автолавка	2	12	Смешанные товары	место свободно
6	д. Хребтовская ориентир между д. № 8 д. № 6	автолавка	1	6	Смешанные товары	место свободно
7	д. Шестниковская ориентир у д. № 22	автолавка	1	6	Смешанные товары	место свободно
8	д. Окатовская, ориентир у д. № 10	автолавка	1	6	Смешанные товары	место свободно
9	д. Михеевская, ориентир у д. № 27	автолавка	1	6	Смешанные товары	место свободно
10	д. Новолебяжье, ориентир у д. № 7	автолавка	1	6	Смешанные товары	место свободно

**СХЕМА**  
**размещения нестационарных торговых объектов на территории**  
**сельского поселения «Верхнеустькулойское»**  
**(графическая часть, д. Мелединская)**




Врезка: опорный план



29:01:220213

М 1:500

29:01:220213	Номер кадастрового квартала
	Обозначение местоположения объекта нестационарной торговли
<b>М 1:500</b>	Масштаб 1:500, выполнено на основании картографических материалов, имеющих в распоряжении администрации Вельского муниципального района

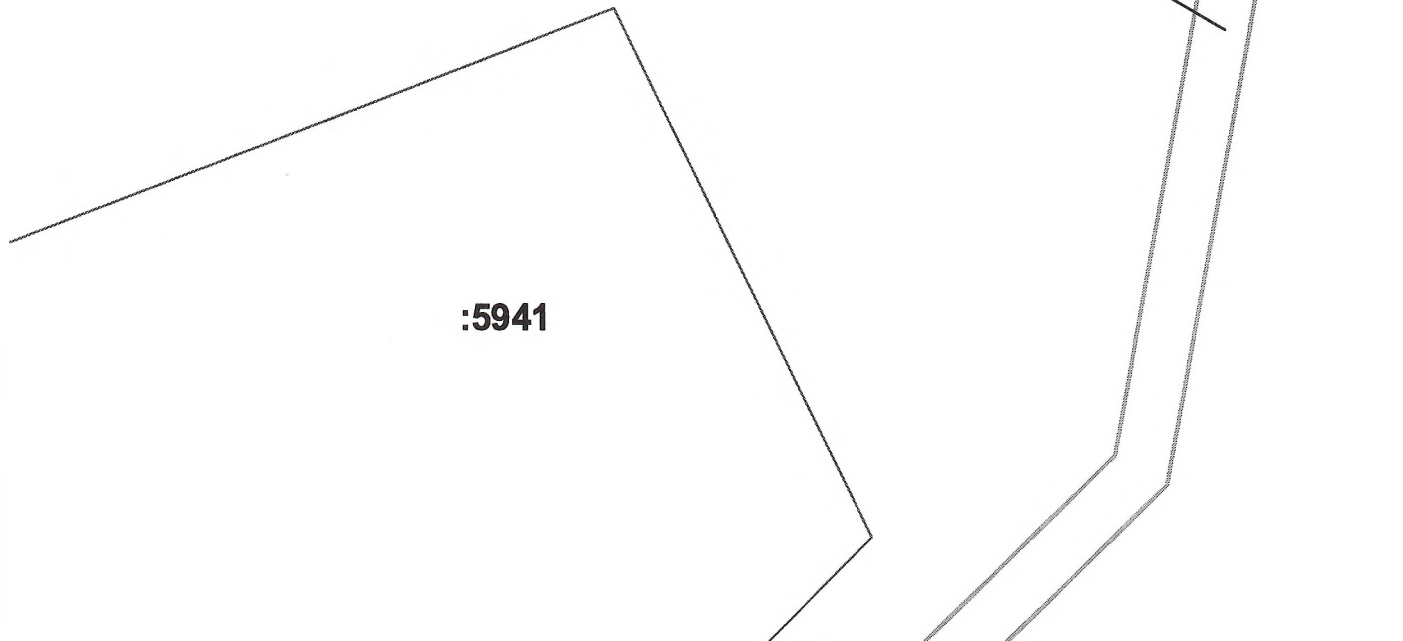
**СХЕМА**  
**размещения нестационарных торговых объектов на территории**  
**сельского поселения «Верхнеустькулойское»**  
**(графическая часть, д. Нестюковская)**



Врезка: опорный план



29:01-6.608  
Зона с особыми  
условиями  
использования  
"Охранная зона  
ВЛ-0,4 кВ от  
КТГП-094/400"

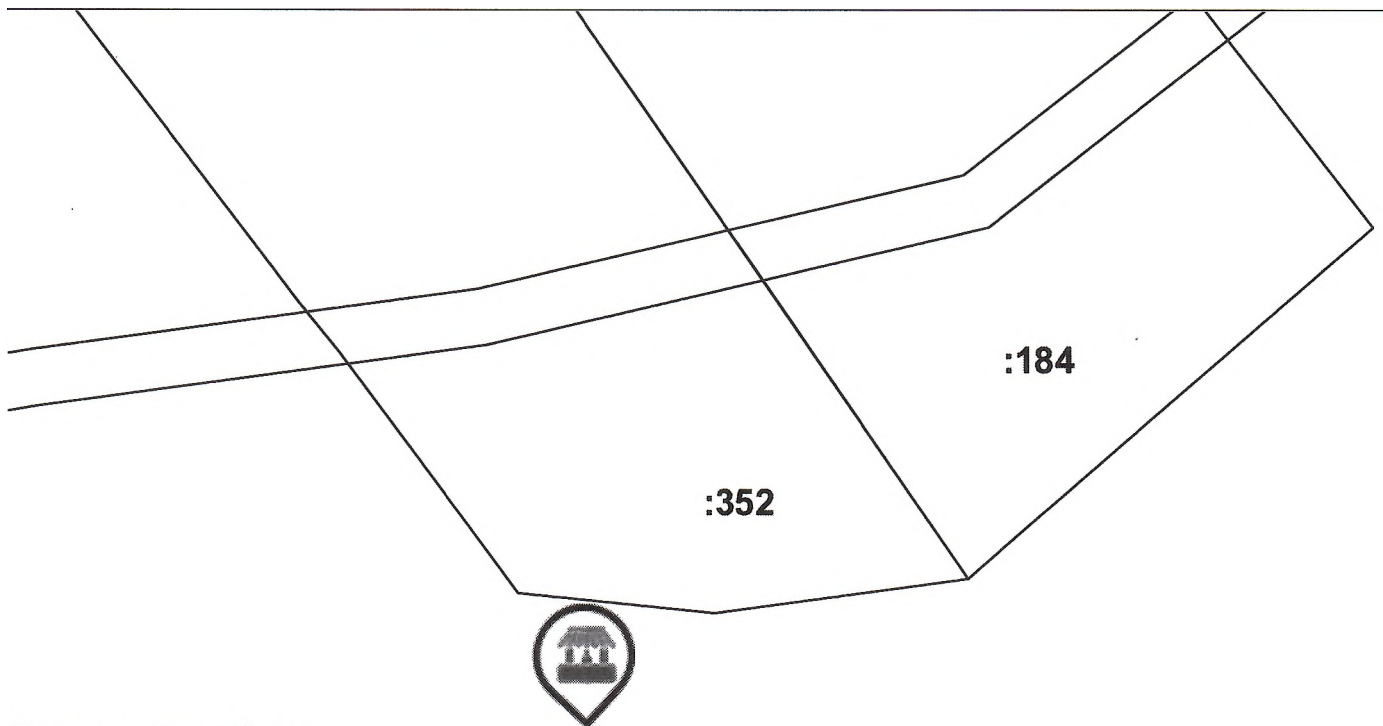


**29:01:220207**

**М 1:500**

29:01:220207	Номер кадастрового квартала
	Обозначение местоположения объекта нестационарной торговли
М 1:500	Масштаб 1:500, выполнено на основании картографических материалов, имеющих в распоряжении администрации Вельского муниципального района
:209	Обозначение кадастрового номера объекта недвижимости
:51	Обозначение кадастрового номера земельного участка

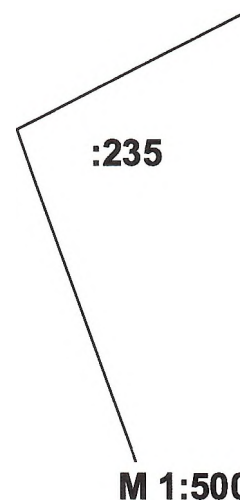
**СХЕМА**  
**размещения нестационарных торговых объектов на территории**  
**сельского поселения «Верхнеустькулойское»**  
**(графическая часть, д. Нестюковская)**




Врезка: опорный план



**29:01:220207**




<b>29:01:220207</b>	Номер кадастрового квартала
	Обозначение местоположения объекта нестационарной торговли
<b>M 1:500</b>	Масштаб 1:500, выполнено на основании картографических материалов, имеющих в распоряжении администрации Вельского муниципального района
<b>:209</b>	Условное обозначение кадастрового номера объекта недвижимости
<b>:51</b>	Условное обозначение кадастрового номера земельного участка

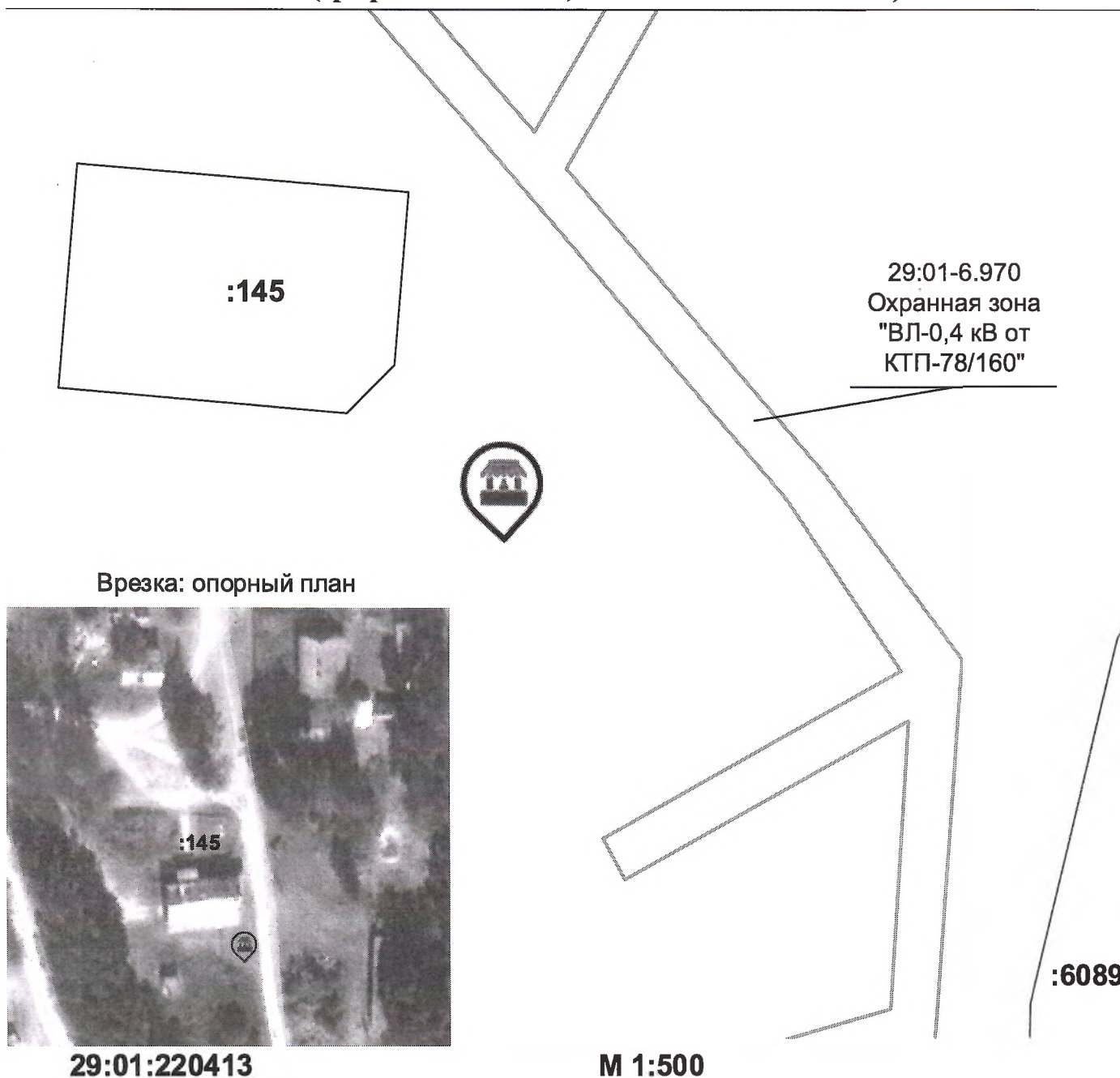
**СХЕМА**  
**размещения нестационарных торговых объектов на территории**  
**сельского поселения «Верхнеустькулойское»**  
**(графическая часть, д. Вoriesинская)**




Врезка: опорный план

29:01:220403	Номер кадастрового квартала
	Обозначение местоположения объекта нестационарной торговли
М 1:500	Масштаб 1:500, выполнено на основании картографических материалов, имеющих в распоряжении администрации Вельского муниципального района
:209	Условное обозначение кадастрового номера объекта недвижимости
:51	Условное обозначение кадастрового номера земельного участка

**СХЕМА**  
**размещения нестационарных торговых объектов на территории**  
**сельского поселения «Верхнеустькулойское»**  
**(графическая часть, д. Лиходиевский Погост)**



29:01:220413	Номер кадастрового квартала
	Обозначение местоположения объекта нестационарной торговли
М 1:500	Масштаб 1:500, выполнено на основании картографических материалов, имеющих в распоряжении администрации Вельского муниципального района
:209	Условное обозначение кадастрового номера объекта недвижимости
:51	Условное обозначение кадастрового номера земельного участка

**СХЕМА**  
**размещения нестационарных торговых объектов на территории**  
**сельского поселения «Верхнеустькулойское»**  
**(графическая часть, д. Хребтовская)**



29:01:220410	Номер кадастрового квартала
	Обозначение местоположения объекта нестационарной торговли
М 1:500	Масштаб 1:500, выполнено на основании картографических материалов, имеющих в распоряжении администрации Вельского муниципального района
:209	Условное обозначение кадастрового номера объекта недвижимости
:51	Условное обозначение кадастрового номера земельного участка



**СХЕМА**  
**размещения нестационарных торговых объектов на территории**  
**сельского поселения «Верхнеустькулойское»**  
**(графическая часть, д. Шестниковская)**

Врезка: опорный план

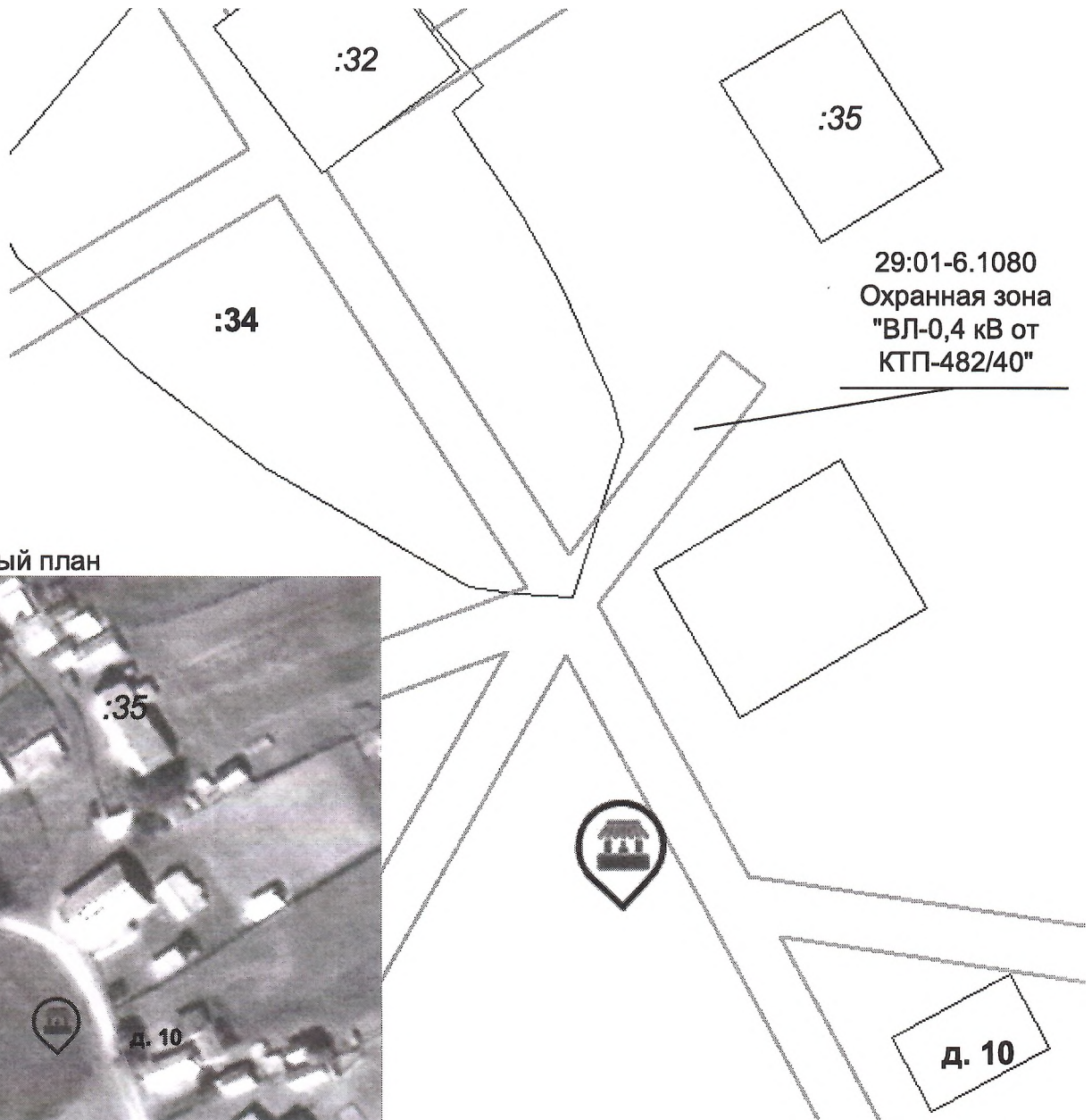


**29:01:220414**

**М 1:500**

<b>29:01:220414</b>	Номер кадастрового квартала
	Обозначение местоположения объекта нестационарной торговли
<b>М 1:500</b>	Масштаб 1:500, выполнено на основании картографических материалов, имеющих в распоряжении администрации Вельского муниципального района
<b>:209</b>	Условное обозначение кадастрового номера объекта недвижимости
<b>:51</b>	Условное обозначение кадастрового номера земельного участка

**СХЕМА**  
**размещения нестационарных торговых объектов на территории**  
**сельского поселения «Верхнеустькулойское»**  
**(графическая часть, д. Окатовская)**



Врезка: опорный план



**29:01:220418**

**М 1:500**


<b>29:01:220418</b>	<i>Номер кадастрового квартала</i>
	<i>Обозначение местоположения объекта нестационарной торговли</i>
<b>М 1:500</b>	<i>Масштаб 1:500, выполнено на основании картографических материалов, имеющих в распоряжении администрации Вельского муниципального района</i>
<b>:209</b>	<i>Условное обозначение кадастрового номера объекта недвижимости</i>
<b>:51</b>	<i>Условное обозначение кадастрового номера земельного участка</i>

**СХЕМА**  
**размещения нестационарных торговых объектов на территории**  
**сельского поселения «Верхнеустькулойское»**  
**(графическая часть, д. Михеевская)**



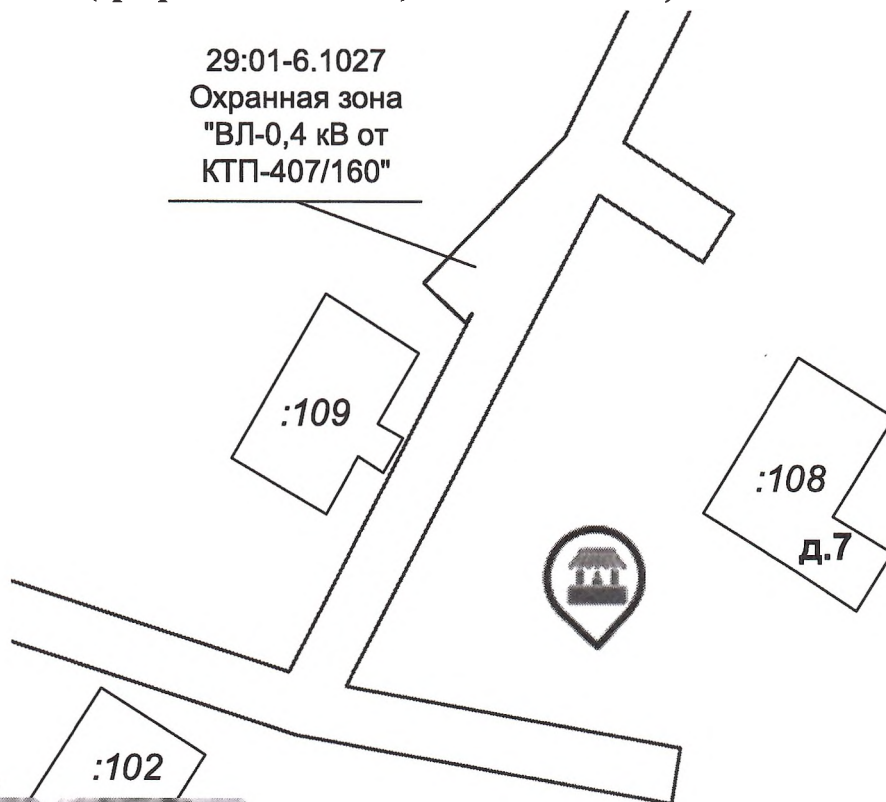
**29:01:220401**

**М 1:500**

29:01:220401	Номер кадастрового квартала
	Обозначение местоположения объекта нестационарной торговли
<b>М 1:500</b>	Масштаб 1:500, выполнено на основании картографических материалов, имеющих в распоряжении администрации Вельского муниципального района
:209	Условное обозначение кадастрового номера объекта недвижимости
:51	Условное обозначение кадастрового номера земельного участка

**СХЕМА**  
**размещения нестационарных торговых объектов на территории**  
**сельского поселения «Верхнеустькулойское»**  
**(графическая часть, д. Новолебяжье)**

29:01-6.1027  
Охранная зона  
"ВЛ-0,4 кВ от  
КТП-407/160"




Врезка: опорный план



**29:01:220417**

**М 1:500**

<b>29:01:220417</b>	<i>Номер кадастрового квартала</i>
	<i>Обозначение местоположения объекта нестационарной торговли</i>
<b>М 1:500</b>	<i>Масштаб 1:500, выполнено на основании картографических материалов, имеющих в распоряжении администрации Вельского муниципального района</i>
<b>:209</b>	<i>Условное обозначение кадастрового номера объекта недвижимости</i>
<b>:51</b>	<i>Условное обозначение кадастрового номера земельного участка</i>